











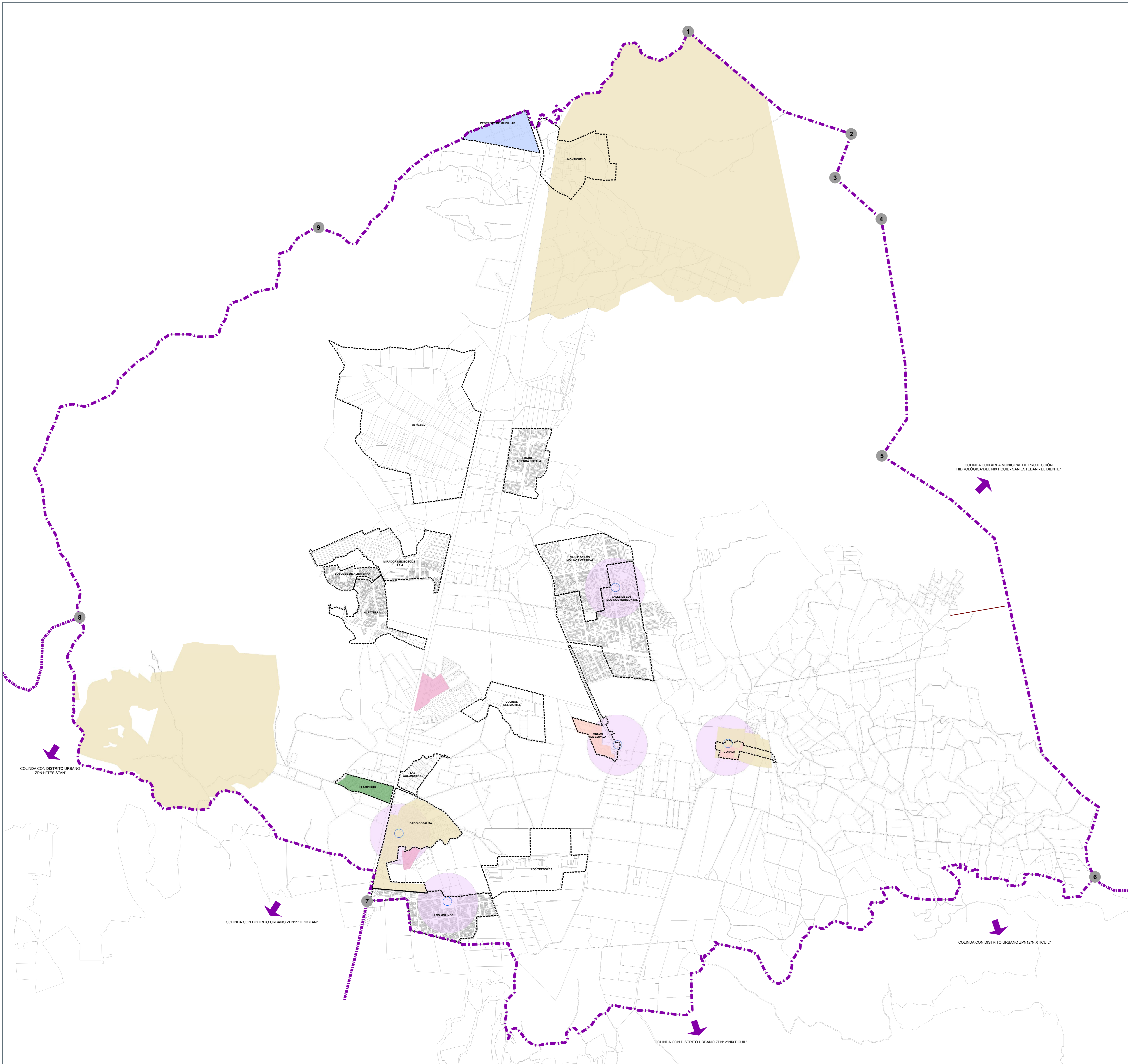
H. AYUNTAMIENTO CONSTITUCIONAL DE ZAPOPAN

PLAN PARCIAL DE DESARROLLO URBANO ZPN-10 "COPALA"

ESTRUCTURA URBANA D-03

SIMBOLOGÍA

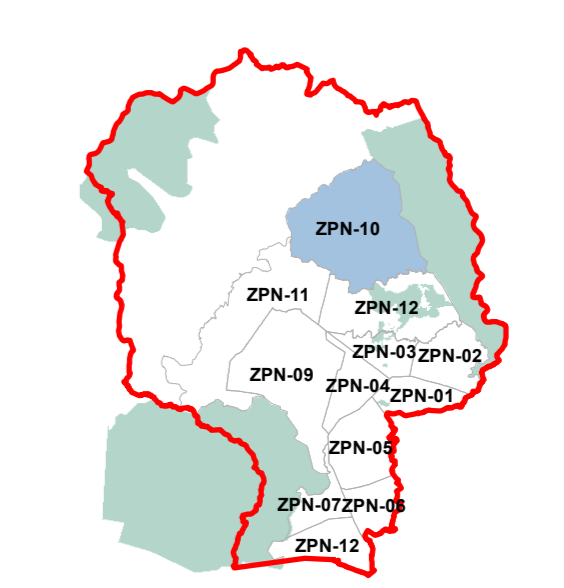
-  VÉRTICE
-  LÍMITE DE DISTRITO
-  CENTRO BARRIAL
-  LÍMITE DE COLONIAS
- TENENCIA DEL SUELO**
-  ASENTAMIENTOS REGULARIZADOS
-  POR LEY DE REGULARIZACIÓN
-  POR DECRETO 20920
-  POR DECRETO 16664
-  PROPIEDAD EJIDAL
-  COBERTURA UNIDAD BARRIAL



ESCALA GRÁFICA 0 0.2 0.4 0.6 0.8 1 Kilómetros



LOCALIZACIÓN MUNICIPIO DE



DISTRITO URBANO

